

ANEXO 2

Enriquez

R

INVENTARIO DE LA PROPIEDAD INMUEBLE (Continuación)

PREMIO URBANO Prop. - 5

PROVINCIA DE LIMA

DISTRITO DE

PLANO N°

LIBRE ALZADO

HCHA N° 0022-B-2000

Costo por imagen: 50

Usuar VOLC SAA001

Fecha Actual: 16/11/2010 09:02

Ahora tenemos un nuevo medio de libre acceso para todos: www

... de 8,370 m.l. Sector Fario Palat Por el Norte y Este, con tierras de la Comunidad Campesina de Viscas, el lindero se indica en el plano llamado Tello (que también se le identifica según antecedentes como Huantrakega o Monterosa), ubicado en el borde de la propiedad que constituye el tripartito de colindancia con la Comunidad Campesina de Coto, de aquí se dirige hacia el Sur-Este y en línea curva hacia el punto 12), Bella Vista (hito No 21), Piedra Piza-12); de aquí, cambiando de dirección hacia el Nor-Este en línea curva prosigue tocando el punto llamado Lomo de Huantrakega (hito No 21), Piedra Piza-Picacho-Huacanan (hito No 7), H. de Mayo (hito No 6), San Juan de Viscas (hito No 2), y finaliza prosiguiendo por el punto llamado San José (o Figo o Chapas), un tripartito de colindancia con la Comunidad Campesina de San Pedro de Huarocquir, con una distancia de 6,700 m.l. Por el Sur, con tierras de la Comunidad Campesina llamada Huarinhuamay, tripartito de colindancia con la Comunidad Campesina de Huarocquir, con una distancia de 3,100 m.l. Con tierras de la Comunidad Campesina de Amarillas, tripartito de colindancia con la Comunidad Campesina de Huarocquir con una distancia de 6,950 m.l. En tierras de la Comunidad Campesina de Huarocquir, desde el punto tres tierras amarillas, el lindero prosigue, siempre en línea curva, hacia el punto llamado Caracotama, tripartito de colindancia con la Comunidad Campesina de Huarocquir, con una distancia de 2,600 m.l. Por el Oeste, con tierras de la Comunidad Campesina de Coto, del punto antes citado, en línea casi recta, hacia una nueva comunidad que se encuentra ubicada en el punto llamado Huacnamarca, luego cambiando de dirección hacia el Nor-Este, prosigue por un Peñón donde existe un manantial y recorre unos 500 m.l. hasta el borde de unos precipicios inaccesibles (punto llamado San Juan de Viscas o Huacnamarca o Huacnamarca o Huacnamarca), con una distancia de 5,600 m.l. Huaral, 06.12.96.-

VALE
DIA CUADRALES APROBADA
REGISTRAR PUBLICO
D.M.C.

Comunidad Campesina
FISCAL
RAVIRA

COMUNIDAD CAMPESINA
RAVIRA
TESORERO

Legalizada
DIA CUADRALES APROBADA
REGISTRAR PUBLICO
D.M.C.

COPIA INMUEBLE
Entregada a través de un trámite
válido para ningún trámite

[Handwritten signature]

[Handwritten signature]

[Handwritten signature]

[Handwritten mark]

[Handwritten mark]

COMUNIDADES CAMPESINAS

PLANO Nº

INVESTIGACION

Recuperación Mens		Año		Mes		Día	
13	11	1996	15	14	9	28	43

Derechos Exonerado.

2) Descripción del inmueble: Terreno de la Comunidad Campesina de Ravira, ubicada en la Región Sierra de la Provincia de Huancavelica, Distrito de Pacaracas, Departamento de Lima, comprendida entre las pías ecológicas, Yungu y Quecua; con un área total de 2,057,47 m². Los linderos que limitan el inmueble son los siguientes: Sector Parte Alta; Por el Norte y Este y Por el Sur y Oeste, con Tierras de la Comunidad Campesina de Pacaracas, el linderos se sitúan en el punto denominado Ocu-lugar a un badén por donde traza la carretera Yurhuasi-Ravira; de aquí sigue la orientación por el curso de la quebrada Yurhuasi y Yurhuasi, aguas abajo, hasta de la Plaza Monumental Taurino Deportivo "María Magdalena" de Ravira; luego continúa por el borde interno de esta plaza, para proseguir por dirección Sur-Oeste, tomando al inicio y en un corto trazo la forma de una línea en curva, después de una recta hasta tocar el punto llamado Antonio Caro Foguel; de aquí, cambiando de dirección hacia el sur-este, casi en línea recta descendiendo por una quebrada llamada "El Retirado" para finalizar en la desembocadura de la misma en el Río Chancay, puente Escarín, tripartito de colindancia con la Comunidad Campesina de Chancay, con una distancia de 4,400 m.l. Con tierras de la Comunidad Campesina de Chancay, del punto antes mencionado, el linderos prosigue por la margen derecha del Río Chancay aguas abajo, hasta llegar a la confluencia de este río con el de Añash, en cuya área de influencia se encuentra ubicada el punto llamado "El Pájaro", tripartito de colindancia con la Comunidad Campesina de Firca, con una distancia de 1,150 m.l. Por el Sur, con tierras de la Comunidad Campesina de Firca, de la confluencia antes citada, el linderos prosigue aguas por la margen derecha del Río Chancay aguas abajo, hasta el punto llamado Cajas, por donde se hace su ingreso la carretera que va de Añash a Pasac y Pirca, para dar tripartito de colindancia con la Comunidad Campesina de Pasac y Pirca, con una distancia de 3,300 m.l. Con tierras de la Comunidad Campesina de Pasac y Pirca, el linderos continúa el curso por la margen derecha del Río Chancay aguas abajo, hasta finalizar a la altura de la desembocadura de la quebrada llamada "Secranayo o Tumbillo", que constituye tripartito de colindancia con la Comunidad Campesina de Vicosas, con una distancia de 1,300 m.l. Por el Norte y Este, por la mencionada quebrada a cierta altura, para dar tripartito de colindancia con la Comunidad Campesina de Vicosas, de aquí cambiando de dirección hacia el Norte, vena pagara el punto llamado "El Estrecho", para tomar al punto llamado Chanocho (hito No 27); de aquí, se desplaza con dirección al Nor-Oeste y en línea curva, pasando los puntos Huayucala (hito No 14), Cachapata Alta (hito No 6), Consay-Huancu (hito No 5), para finalizar en el punto llamado "Caurin (6) campo de Caurin", tripartito de colindancia con la Comunidad Campesina de Pacaracas, con una distancia

6) - Titulos de dominio

1.- INVESTIGACION: La COMUNIDAD CAMPESINA DE RAVIRA, inscrita en la FICHA Nº 9405 del Registro de Personas Jurídicas-Libros Comunidades Campesinas de Huaral, ha adquirido el inmueble descrito en la copia de la Resolución Suprema Nº 03 de fecha 24.10.96 certificada por la Oficina del Registrador Juana Rodríguez Figueroa con fecha 24.10.96, de las Actas de Colindancia de fechas 06.08.96, 14.08.96, 17.09.96, 06.08.96, 25.10.96, 07.12.97, 28.05.97, 15.10.96 y 18.12.97, todas certificadas por la Redactoría del Ministerio de Agricultura Ing. A Carmelo Baz con fecha 05.11.96, y del plano "Sector Parte Alta" que se tiene a su disposición en el expediente Nº 11.2010-0859, suscrito por los Ingenieros Agrónomos Lic. Mercedes Chacabarro y Lic. Américo Francisco Sorral, 06.11.96.

8) - Cancelaciones

1.- Inscriptura que representa a un bien que ha sido vendido cinco veces también en los mismos términos, como

9) - Registro Pasivo

1.- Inscriptura que representa a un bien que ha sido vendido cinco veces también en los mismos términos, como

Comunidad Campesina de Ravira
 Oficina Nacional de los Registros Públicos
 Huancavelica
 (Caja 1)

Comunidad Campesina de Ravira
 Oficina Nacional de los Registros Públicos
 Huancavelica
 (Caja 1)

Comunidad Campesina de Ravira
 Oficina Nacional de los Registros Públicos
 Huancavelica
 (Caja 1)

Comunidad Campesina de Ravira
 Oficina Nacional de los Registros Públicos
 Huancavelica
 (Caja 1)

ANEXO 3

A handwritten signature in black ink, appearing to be 'S. Santibañez', written in a cursive style.A small handwritten mark or signature in black ink, possibly a stylized 'S' or 'A'.

ANEXO 3 - COORDENADAS DEL TERRENO DE LOS PROYECTOS

BOCATOMA					
Coordenadas UTM WGS 84			Coordenadas UTM PSAD 56		
Vertice	Este	Norte	Vertice	Este	Norte
V-1	319,127.80	8,758,860.89	V-1	319,390.94	8,759,226.87
V-2	319,059.52	8,758,771.98	V-2	319,322.66	8,759,137.96
V-3	319,064.83	8,758,726.00	V-3	319,327.97	8,759,091.98
V-4	319,115.28	8,758,698.77	V-4	319,378.42	8,759,064.75
V-5	319,181.87	8,758,813.83	V-5	319,445.01	8,759,179.81

Area: 1.07 Ha

DESARENADOR					
Coordenadas UTM WGS 84			Coordenadas UTM PSAD 56		
Vertice	Este	Norte	Vertice	Este	Norte
V-1	318,732.62	8,758,642.94	V-1	318,995.75	8,759,008.92
V-2	318,649.20	8,758,642.94	V-2	318,912.34	8,759,008.92
V-3	318,649.20	8,758,559.38	V-3	318,912.34	8,758,925.36
V-4	318,732.62	8,758,559.38	V-4	318,995.75	8,758,925.36

Area: 0.70 Ha

TRAZO DE CONDUCTO					
Coordenadas UTM WGS 84			Coordenadas UTM PSAD 56		
Vertice	Este	Norte	Vertice	Este	Norte
V-1	319,059.52	8,758,771.98	V-1	319,322.66	8,759,137.96
V-2	319,013.74	8,758,754.87	V-2	319,276.88	8,759,120.85
V-3	318,949.68	8,758,620.34	V-3	319,212.82	8,758,986.32
V-4	318,871.86	8,758,596.78	V-4	319,135.00	8,758,962.76
V-5	318,788.11	8,758,621.62	V-5	319,051.25	8,758,987.60
V-6	318,732.62	8,758,621.62	V-6	318,995.75	8,758,987.60
V-7	318,732.62	8,758,571.03	V-7	318,995.75	8,758,937.01
V-8	318,780.15	8,758,571.54	V-8	319,043.29	8,758,937.52
V-9	318,885.28	8,758,542.11	V-9	319,148.41	8,758,908.09
V-10	318,987.26	8,758,579.43	V-10	319,250.40	8,758,945.41
V-11	319,064.83	8,758,726.00	V-11	319,327.97	8,759,091.98

Area: 2.23 Ha

Samuel Sandoval
 Presidente



Edgardo Sandoval
 Vicepresidente



J. M. Sandoval
 Tesorero



Coordenadas UTM WGS 84			Coordenadas UTM PSAD 56		
Vertice	Este	Norte	Vertice	Este	Norte
V-1	316,042.65	8,757,385.18	V-1	316,305.79	8,757,751.16
V-2	316,106.69	8,757,396.96	V-2	316,369.82	8,757,762.94
V-3	316,157.90	8,757,370.91	V-3	316,421.03	8,757,736.89
V-4	316,176.40	8,757,345.01	V-4	316,439.54	8,757,710.99
V-5	316,117.82	8,757,339.73	V-5	316,380.95	8,757,705.71
V-6	316,094.70	8,757,347.07	V-6	316,357.84	8,757,713.05
V-7	316,061.93	8,757,334.70	V-7	316,325.07	8,757,700.68
V-8	316,045.66	8,757,333.75	V-8	316,308.80	8,757,699.73

Area: 0.56 Ha

Coordenadas UTM WGS 84			Coordenadas UTM PSAD 56		
Vertice	Este	Norte	Vertice	Este	Norte
V-1	318,649.20	8,758,609.62	V-1	318,912.33	8,758,975.60
V-2	317,994.46	8,758,521.83	V-2	318,257.60	8,758,887.81
V-3	317,815.65	8,758,460.80	V-3	318,078.79	8,758,826.78
V-4	317,492.55	8,758,244.84	V-4	317,755.68	8,758,610.82
V-5	317,255.95	8,758,297.79	V-5	317,519.09	8,758,663.77
V-6	317,224.06	8,758,252.31	V-6	317,487.20	8,758,618.29
V-7	317,372.87	8,758,187.53	V-7	317,636.00	8,758,553.51
V-8	317,255.89	8,758,042.10	V-8	317,519.02	8,758,408.08
V-9	317,268.53	8,758,038.67	V-9	317,531.67	8,758,404.65
V-10	317,382.20	8,758,179.99	V-10	317,645.33	8,758,545.97
V-11	317,487.98	8,758,190.04	V-11	317,751.12	8,758,556.02
V-12	317,668.09	8,758,280.68	V-12	317,931.22	8,758,646.66
V-13	317,776.98	8,758,362.45	V-13	318,040.12	8,758,728.43
V-14	317,806.17	8,758,398.29	V-14	318,069.30	8,758,764.27
V-15	318,000.00	8,758,471.59	V-15	318,263.14	8,758,837.57
V-16	318,255.79	8,758,476.88	V-16	318,518.93	8,758,842.86
V-17	318,264.48	8,758,399.92	V-17	318,527.61	8,758,765.90
V-18	318,276.50	8,758,405.30	V-18	318,539.64	8,758,771.28
V-19	318,267.84	8,758,477.13	V-19	318,530.98	8,758,843.11
V-20	318,275.81	8,758,477.29	V-20	318,538.95	8,758,843.27
V-21	318,649.20	8,758,559.38	V-21	318,912.33	8,758,925.36

Area: 9.71 Ha

Somuel Sandoval



E. Suarez

[Handwritten mark]

[Handwritten signature]



[Handwritten signature]



Coordenadas UTM WGS 84			Coordenadas UTM PSAD 56		
Vertice	Este	Norte	Vertice	Este	Norte
V-1	317,200.56	8,758,262.34	V-1	317,463.69	8,758,628.32
V-2	317,229.57	8,758,303.71	V-2	317,492.71	8,758,669.69
V-3	317,179.02	8,758,353.73	V-3	317,442.16	8,758,719.71
V-4	317,067.75	8,758,448.82	V-4	317,330.89	8,758,814.80
V-5	316,970.95	8,758,500.27	V-5	317,234.09	8,758,866.25
V-6	316,911.69	8,758,457.50	V-6	317,174.83	8,758,823.48
V-7	316,919.49	8,758,376.00	V-7	317,182.63	8,758,741.98
V-8	316,828.11	8,758,275.05	V-8	317,091.25	8,758,641.03
V-9	316,719.12	8,758,083.29	V-9	316,982.25	8,758,449.27
V-10	316,688.67	8,757,998.44	V-10	316,951.81	8,758,364.42
V-11	316,682.32	8,757,891.24	V-11	316,945.46	8,758,257.22
V-12	316,689.91	8,757,781.97	V-12	316,953.05	8,758,147.95
V-13	316,642.72	8,757,649.57	V-13	316,905.86	8,758,015.55
V-14	316,645.91	8,757,606.61	V-14	316,909.04	8,757,972.59
V-15	316,673.83	8,757,568.75	V-15	316,936.96	8,757,934.73
V-16	316,663.00	8,757,541.96	V-16	316,926.14	8,757,907.94
V-17	316,632.17	8,757,499.65	V-17	316,895.31	8,757,865.63
V-18	316,637.49	8,757,459.38	V-18	316,900.63	8,757,825.36
V-19	316,722.84	8,757,581.09	V-19	316,985.98	8,757,947.07
V-20	316,696.71	8,757,618.90	V-20	316,959.85	8,757,984.88
V-21	316,693.75	8,757,651.93	V-21	316,956.89	8,758,017.91
V-22	316,730.13	8,757,747.11	V-22	316,993.27	8,758,113.09
V-23	316,741.82	8,757,788.01	V-23	317,004.96	8,758,153.99
V-24	316,737.95	8,757,953.63	V-24	317,001.09	8,758,319.61
V-25	316,767.54	8,758,068.82	V-25	317,030.68	8,758,434.80
V-26	316,843.69	8,758,168.93	V-26	317,106.83	8,758,534.91
V-27	316,869.80	8,758,245.78	V-27	317,132.94	8,758,611.76
V-28	316,970.71	8,758,366.79	V-28	317,233.85	8,758,732.77
V-29	316,973.66	8,758,440.56	V-29	317,236.80	8,758,806.54

Area: 7.39 Ha

Coordenadas UTM WGS 84			Coordenadas UTM PSAD 56		
Vertice	Este	Norte	Vertice	Este	Norte
V-1	316,684.57	8,757,482.98	V-1	316,947.71	8,757,848.96
V-2	316,629.13	8,757,403.92	V-2	316,892.26	8,757,769.90
V-3	316,633.23	8,757,355.42	V-3	316,896.37	8,757,721.40
V-4	316,612.42	8,757,331.15	V-4	316,875.55	8,757,697.13
V-5	316,504.72	8,757,342.66	V-5	316,767.85	8,757,708.64
V-6	316,417.33	8,757,333.82	V-6	316,680.47	8,757,699.80
V-7	316,360.75	8,757,290.73	V-7	316,623.89	8,757,656.71
V-8	316,186.76	8,757,301.54	V-8	316,449.90	8,757,667.52
V-9	316,182.14	8,757,320.42	V-9	316,445.28	8,757,686.40
V-10	316,132.25	8,757,315.93	V-10	316,395.39	8,757,681.91
V-11	316,144.24	8,757,264.98	V-11	316,407.37	8,757,630.96
V-12	316,211.63	8,757,237.22	V-12	316,474.77	8,757,603.20
V-13	316,375.30	8,757,240.00	V-13	316,638.43	8,757,605.98
V-14	316,431.93	8,757,286.00	V-14	316,695.07	8,757,651.98
V-15	316,539.43	8,757,265.61	V-15	316,902.57	8,757,631.59
V-16	316,695.68	8,757,321.23	V-16	316,958.82	8,757,687.21

Area: 3.89 Ha

Samuel Sánchez

X

[Handwritten signature]

AL PRESIDENTE
Junta Directiva
PROV. DE HUARAL

[Handwritten signature]

[Handwritten signature]
DE RAVIRA

Coordenadas UTM WGS 84			Coordenadas UTM PSAD 56		
Vertice	Este	Norte	Vertice	Este	Norte
V-1	313,406.49	8,756,252.04	V-1	313,669.63	8,756,618.02
V-2	313,298.95	8,756,194.90	V-2	313,562.09	8,756,560.88
V-3	313,219.33	8,756,187.62	V-3	313,482.46	8,756,553.60
V-4	313,051.91	8,756,019.63	V-4	313,315.04	8,756,385.61
V-5	312,927.49	8,756,058.90	V-5	313,190.63	8,756,424.88
V-6	312,558.03	8,755,870.81	V-6	312,821.17	8,756,236.79
V-7	312,470.71	8,755,947.40	V-7	312,733.84	8,756,313.38
V-8	312,291.55	8,755,946.25	V-8	312,554.69	8,756,312.23
V-9	312,083.48	8,755,843.76	V-9	312,346.62	8,756,209.74
V-10	311,915.51	8,755,951.44	V-10	312,178.65	8,756,317.42
V-11	311,602.28	8,756,042.09	V-11	311,865.42	8,756,408.07
V-12	311,320.58	8,755,924.07	V-12	311,583.71	8,756,290.05
V-13	311,232.17	8,755,789.76	V-13	311,495.30	8,756,155.74
V-14	311,244.77	8,755,643.19	V-14	311,507.90	8,756,009.17
V-15	311,138.60	8,755,572.14	V-15	311,401.74	8,755,938.12
V-16	311,057.19	8,755,530.19	V-16	311,320.33	8,755,896.17
V-17	310,916.14	8,755,356.87	V-17	311,179.28	8,755,722.85
V-18	310,962.88	8,755,339.08	V-18	311,226.02	8,755,705.06
V-19	310,974.33	8,755,367.94	V-19	311,237.47	8,755,733.92
V-20	311,055.35	8,755,415.91	V-20	311,318.48	8,755,781.89
V-21	311,095.73	8,755,497.93	V-21	311,358.87	8,755,863.91
V-22	311,231.05	8,755,513.92	V-22	311,494.19	8,755,879.90
V-23	311,265.36	8,755,553.48	V-23	311,528.50	8,755,919.46
V-24	311,296.44	8,755,644.01	V-24	311,559.57	8,756,009.99
V-25	311,281.93	8,755,775.79	V-25	311,545.07	8,756,141.77
V-26	311,476.60	8,755,871.21	V-26	311,739.74	8,756,237.19
V-27	311,548.99	8,755,957.79	V-27	311,812.13	8,756,323.77
V-28	311,603.70	8,755,991.69	V-28	311,866.83	8,756,357.67
V-29	311,755.28	8,755,925.88	V-29	312,018.42	8,756,291.86
V-30	311,791.00	8,755,889.41	V-30	312,054.14	8,756,255.39
V-31	312,060.67	8,755,792.83	V-31	312,323.81	8,756,158.81
V-32	312,148.45	8,755,812.36	V-32	312,411.59	8,756,178.34
V-33	312,337.36	8,755,899.71	V-33	312,600.50	8,756,265.69
V-34	312,557.45	8,755,820.60	V-34	312,820.59	8,756,186.58
V-35	312,751.07	8,755,875.31	V-35	313,014.21	8,756,241.29
V-36	312,885.35	8,755,949.03	V-36	313,148.48	8,756,315.01
V-37	312,952.13	8,756,002.48	V-37	313,215.27	8,756,368.46
V-38	312,980.16	8,755,967.46	V-38	313,243.29	8,756,333.44
V-39	313,006.54	8,755,959.36	V-39	313,269.68	8,756,325.34
V-40	313,070.23	8,755,970.24	V-40	313,333.37	8,756,336.22
V-41	313,163.14	8,756,042.62	V-41	313,426.28	8,756,408.60
V-42	313,241.77	8,756,142.92	V-42	313,504.91	8,756,508.90
V-43	313,371.12	8,756,146.77	V-43	313,634.26	8,756,512.75
V-44	313,434.78	8,756,158.87	V-44	313,671.62	8,756,524.85
V-45	313,434.78	8,756,206.94	V-45	313,697.89	8,756,572.92

Area: 20.61 Ha

Samuel...

[Signature]

[Signature]

[Signature]

CAMARA DE CARGA					
Coordenadas UTM WGS 84			Coordenadas UTM WGS 84		
Vertice	Este	Norte	Vertice	Este	Norte
V-1	310,916.14	8,755,356.87	V-1	311,179.28	8,755,722.85
V-2	310,882.28	8,755,323.76	V-2	311,145.41	8,755,689.74
V-3	310,916.99	8,755,287.18	V-3	311,180.13	8,755,653.16
V-4	310,975.70	8,755,334.20	V-4	311,238.84	8,755,700.18
Area: 0.33 Ha					

TUBERIA FORZADA					
Coordenadas UTM WGS 84			Coordenadas UTM WGS 84		
Vertice	Este	Norte	Vertice	Este	Norte
V-1	310,882.28	8,755,323.76	V-1	311,145.41	8,755,689.74
V-2	310,141.60	8,754,823.45	V-2	310,404.74	8,755,189.43
V-3	310,169.66	8,754,781.89	V-3	310,432.80	8,755,147.87
V-4	310,916.99	8,755,287.18	V-4	311,180.13	8,755,653.16
Area: 4.48 Ha					

CASA DE MAQUINAS					
Coordenadas UTM WGS 84			Coordenadas UTM PSAD 56		
Vertice	Este	Norte	Vertice	Este	Norte
V-1	310,141.60	8,754,823.45	V-1	310,404.74	8,755,189.43
V-2	309,987.80	8,754,810.75	V-2	310,250.93	8,755,176.73
V-3	309,984.02	8,754,722.37	V-3	310,247.15	8,755,088.35
V-4	310,059.08	8,754,728.44	V-4	310,322.22	8,755,094.42
V-5	310,119.44	8,754,737.64	V-5	310,382.58	8,755,103.62
V-6	310,170.17	8,754,724.71	V-6	310,433.31	8,755,090.69
V-7	310,194.59	8,754,702.94	V-7	310,457.72	8,755,068.92
V-8	310,222.14	8,754,781.37	V-8	310,485.27	8,755,147.35
V-9	310,187.37	8,754,793.86	V-9	310,450.51	8,755,159.84
V-10	310,169.65	8,754,781.90	V-10	310,432.79	8,755,147.88
Area: 1.88 Ha					

Samuel Smith
 Presidente
 Comunidad Campesina de Ravira



Presidente
 Comunidad Campesina de Ravira



Secretario
 Comunidad Campesina de Ravira



LINEA DE TRANSMISIÓN					
Coordenadas UTM WGS 84			Coordenadas UTM PSAD 56		
Vertice	Este	Norte	Vertice	Este	Norte
V-1	316,802.19	8,757,247.25	V-1	317,065.33	8,757,613.23
V-2	316,433.05	8,756,976.20	V-2	316,696.19	8,757,342.18
V-3	316,453.19	8,756,976.10	V-3	316,716.33	8,757,342.08
V-4	316,805.48	8,757,234.78	V-4	317,068.62	8,757,600.76

Area: 0.54 Ha

Coordenadas UTM WGS 84			Coordenadas UTM PSAD 56		
Vertice	Este	Norte	Vertice	Este	Norte
V-1	313,207.86	8,755,643.17	V-1	313,471.00	8,756,009.15
V-2	313,197.45	8,755,637.14	V-2	313,460.59	8,756,003.12
V-3	313,231.58	8,755,567.01	V-3	313,494.72	8,755,932.99
V-4	313,047.72	8,755,541.50	V-4	313,310.86	8,755,907.48
V-5	313,069.77	8,755,532.45	V-5	313,332.91	8,755,898.43
V-6	313,234.53	8,755,555.31	V-6	313,497.67	8,755,921.29
V-7	313,233.95	8,755,486.22	V-7	313,497.09	8,755,852.20
V-8	313,245.98	8,755,490.30	V-8	313,509.12	8,755,856.28
V-9	313,246.55	8,755,557.82	V-9	313,509.69	8,755,923.80
V-10	313,677.57	8,755,725.07	V-10	313,940.71	8,756,091.05
V-11	313,649.00	8,755,727.93	V-11	313,912.14	8,756,093.91
V-12	313,243.71	8,755,569.51	V-12	313,506.85	8,755,935.49



Area: 0.96 Ha

Coordenadas UTM WGS 84			Coordenadas UTM PSAD 56		
Vertice	Este	Norte	Vertice	Este	Norte
V-1	312,864.69	8,755,516.10	V-1	313,127.83	8,755,882.08
V-2	312,634.89	8,755,484.22	V-2	312,898.03	8,755,850.20
V-3	312,577.67	8,755,401.03	V-3	312,840.81	8,755,767.01
V-4	312,594.52	8,755,404.36	V-4	312,857.66	8,755,770.34
V-5	312,641.78	8,755,473.06	V-5	312,904.92	8,755,839.04
V-6	312,814.67	8,755,497.05	V-6	313,077.80	8,755,863.03


Area: 0.36 Ha

Coordenadas UTM WGS 84			Coordenadas UTM PSAD 56		
Vertice	Este	Norte	Vertice	Este	Norte
V-1	316,079.57	8,757,238.27	V-1	316,342.70	8,757,604.25
V-2	316,081.68	8,757,202.13	V-2	316,344.82	8,757,568.11
V-3	316,172.19	8,756,985.82	V-3	316,435.33	8,757,351.80
V-4	316,184.35	8,756,987.85	V-4	316,447.49	8,757,353.83

Area: 0.30 Ha

Samuel Sifuentes



36 Diverca

[Signature]


Coordenadas UTM WGS 84			Coordenadas UTM PSAD 56		
Vertice	Este	Norte	Vertice	Este	Norte
V-1	310,968.20	8,755,352.48	V-1	311,231.34	8,755,718.46
V-2	311,498.92	8,755,004.73	V-2	311,762.06	8,755,370.71
V-3	311,282.78	8,754,853.35	V-3	311,545.91	8,755,219.33
V-4	311,310.05	8,754,857.80	V-4	311,573.19	8,755,223.78
V-5	311,512.01	8,754,999.25	V-5	311,775.15	8,755,365.23
V-6	312,098.20	8,755,125.22	V-6	312,361.34	8,755,491.20
V-7	312,119.42	8,755,142.05	V-7	312,382.56	8,755,508.03
V-8	311,510.83	8,755,011.27	V-8	311,773.97	8,755,377.25
V-9	310,972.72	8,755,363.87	V-9	311,235.86	8,755,729.85

Area: 1.81 Ha

Coordenadas UTM WGS 84			Coordenadas UTM PSAD 56		
Vertice	Este	Norte	Vertice	Este	Norte
V-1	313,050.34	8,755,966.84	V-1	313,313.47	8,756,332.82
V-2	313,038.02	8,755,964.74	V-2	313,301.15	8,756,330.72
V-3	313,186.48	8,755,659.68	V-3	313,449.62	8,756,025.66
V-4	313,196.89	8,755,665.71	V-4	313,460.03	8,756,031.69

Area: 0.41 Ha

Coordenadas UTM WGS 84			Coordenadas UTM PSAD 56		
Vertice	Este	Norte	Vertice	Este	Norte
V-1	311,235.62	8,754,820.32	V-1	311,498.76	8,755,186.30
V-2	310,795.67	8,754,512.18	V-2	311,058.81	8,754,878.16
V-3	310,702.27	8,754,496.14	V-3	310,965.41	8,754,862.12
V-4	310,464.78	8,754,578.76	V-4	310,727.92	8,754,944.74
V-5	310,513.70	8,754,549.03	V-5	310,776.84	8,754,915.01
V-6	310,701.25	8,754,483.79	V-6	310,964.39	8,754,849.77
V-7	310,800.36	8,754,500.81	V-7	311,063.49	8,754,866.79
V-8	311,262.89	8,754,824.77	V-8	311,526.03	8,755,190.75

Area: 1.05 Ha

CH 3

Coordenadas UTM WGS 84			Coordenadas UTM PSAD 56		
Vertice	Este	Norte	Vertice	Este	Norte
V-1	309,987.80	8,754,810.75	V-1	310,250.93	8,755,176.73
V-2	309,794.91	8,754,739.24	V-2	310,058.05	8,755,105.22
V-3	309,704.01	8,754,766.66	V-3	309,967.15	8,755,132.64
V-4	309,543.84	8,754,790.36	V-4	309,806.98	8,755,156.34
V-5	309,227.94	8,754,778.15	V-5	309,491.07	8,755,144.13
V-6	309,225.72	8,754,720.05	V-6	309,488.86	8,755,086.03
V-7	309,232.11	8,754,623.17	V-7	309,495.25	8,754,989.15
V-8	309,290.82	8,754,623.17	V-8	309,553.95	8,754,989.15
V-9	309,290.82	8,754,724.49	V-9	309,553.95	8,755,090.47
V-10	309,556.51	8,754,745.36	V-10	309,819.64	8,755,111.34
V-11	309,797.00	8,754,686.34	V-11	310,060.14	8,755,052.32
V-12	309,932.12	8,754,739.43	V-12	310,195.26	8,755,105.41
V-13	309,984.95	8,754,744.24	V-13	310,248.09	8,755,110.22

Area: 4.50 Ha

Samuel S...
Verónica J...




6 Surca


[Signature]

CH 4					
Coordenadas UTM WGS 84			Coordenadas UTM PSAD 56		
Vertice	Este	Norte	Vertice	Este	Norte
V-1	308,357.99	8,754,441.38	V-1	308,621.13	8,754,807.36
V-2	308,283.27	8,754,493.71	V-2	308,546.41	8,754,859.69
V-3	308,132.41	8,754,535.76	V-3	308,395.55	8,754,901.74
V-4	307,927.78	8,754,533.44	V-4	308,190.92	8,754,899.42
V-5	307,796.34	8,754,556.25	V-5	308,059.48	8,754,922.23
V-6	307,599.44	8,754,698.63	V-6	307,862.58	8,755,064.61
V-7	307,318.09	8,754,673.99	V-7	307,581.23	8,755,039.97
V-8	307,058.67	8,754,681.29	V-8	307,321.81	8,755,047.27
V-9	306,963.67	8,754,582.75	V-9	307,226.81	8,754,948.73
V-10	306,834.25	8,754,506.54	V-10	307,097.38	8,754,872.52
V-11	306,760.49	8,754,402.40	V-11	307,023.63	8,754,768.38
V-12	306,700.41	8,754,403.50	V-12	306,963.55	8,754,769.48
V-13	306,638.12	8,754,486.64	V-13	306,901.26	8,754,852.62
V-14	306,272.55	8,754,515.49	V-14	306,535.69	8,754,881.47
V-15	306,149.22	8,754,454.04	V-15	306,412.36	8,754,820.02
V-16	305,981.17	8,754,416.22	V-16	306,244.31	8,754,782.20
V-17	305,966.48	8,754,372.21	V-17	306,229.62	8,754,738.19
V-18	306,152.66	8,754,397.52	V-18	306,415.80	8,754,763.50
V-19	306,281.64	8,754,466.32	V-19	306,544.77	8,754,832.30
V-20	306,367.32	8,754,442.04	V-20	306,630.45	8,754,808.02
V-21	306,512.97	8,754,453.07	V-21	306,776.11	8,754,819.05
V-22	306,621.11	8,754,417.80	V-22	306,884.25	8,754,783.78
V-23	306,682.91	8,754,341.74	V-23	306,946.04	8,754,707.72
V-24	306,777.14	8,754,341.84	V-24	307,040.28	8,754,707.82
V-25	306,867.53	8,754,466.34	V-25	307,130.67	8,754,832.32
V-26	307,000.00	8,754,525.72	V-26	307,263.14	8,754,891.70
V-27	307,039.30	8,754,582.00	V-27	307,302.44	8,754,947.98
V-28	307,101.91	8,754,624.63	V-28	307,365.05	8,754,990.61
V-29	307,411.99	8,754,598.86	V-29	307,675.13	8,754,964.84
V-30	307,584.61	8,754,626.64	V-30	307,847.75	8,754,992.62
V-31	307,668.75	8,754,590.52	V-31	307,931.89	8,754,956.50
V-32	307,759.02	8,754,516.80	V-32	308,022.16	8,754,882.78
V-33	307,855.57	8,754,487.06	V-33	308,118.70	8,754,853.04
V-34	308,107.09	8,754,189.51	V-34	308,370.23	8,754,855.52
V-35	308,199.79	8,754,466.09	V-35	308,462.93	8,754,832.07
V-36	308,266.83	8,754,441.40	V-36	308,529.97	8,754,807.38

Area: 14.50 Ha



J. Simoes

A

LINEA DE TRANSMISIÓN					
Coordenadas UTM WGS 84			Coordenadas UTM PSAD 56		
Vertice	Este	Norte	Vertice	Este	Norte
L1	319,171.75	8,759,891.29	L1	319,434.89	8,760,257.27
L2	319,209.87	8,759,880.21	L2	319,473.01	8,760,246.19
L3	318,623.20	8,759,633.37	L3	318,886.34	8,759,999.35
L4	317,456.42	8,758,583.66	L4	317,719.56	8,758,949.64
L5	317,068.73	8,758,030.80	L5	317,331.86	8,758,396.78
L6	317,018.58	8,758,002.83	L6	317,281.72	8,758,368.81
L7	317,437.58	8,758,600.34	L7	317,700.72	8,758,966.32
L8	318,609.62	8,759,654.78	L8	318,872.75	8,760,020.76

Area: 7.25 Ha

L9	316,977.76	8,757,944.62	L9	317,240.90	8,758,310.60
L10	316,967.06	8,757,885.82	L10	317,230.20	8,758,251.80
L11	316,596.76	8,757,357.76	L11	316,859.90	8,757,723.74
L12	316,047.15	8,757,308.26	L12	316,310.29	8,757,674.24
L14	316,582.96	8,757,381.62	L14	316,846.10	8,757,747.60

Area: 3.03 Ha

L15	313,713.92	8,755,746.54	L15	313,977.06	8,756,112.52
L16	313,677.57	8,755,725.07	L16	313,940.71	8,756,091.05
L17	313,397.77	8,755,753.16	L17	313,660.91	8,756,119.14
L18	313,038.70	8,755,545.20	L18	313,301.84	8,755,911.18
L19	313,011.10	8,755,558.11	L19	313,274.24	8,755,924.09
L20	313,392.23	8,755,778.84	L20	313,655.37	8,756,144.82

Area: 1.82 Ha

L21	311,624.99	8,754,909.20	L21	311,888.12	8,755,275.18
L22	311,596.10	8,754,879.15	L22	311,859.24	8,755,245.13
L23	310,339.50	8,754,674.05	L23	310,602.63	8,755,040.03
L24	310,261.55	8,754,686.66	L24	310,524.69	8,755,052.64

Area: 3.32 Ha

L25	306,851.73	8,754,312.29	L25	307,114.87	8,754,678.27
L26	306,826.15	8,754,288.96	L26	307,089.28	8,754,654.94
L27	305,957.31	8,754,347.77	L27	306,220.45	8,754,713.75
L28	305,966.48	8,754,372.21	L28	306,229.62	8,754,738.19

Area: 2.20 Ha

Samuel S. Jimenez





E. Sandoz
